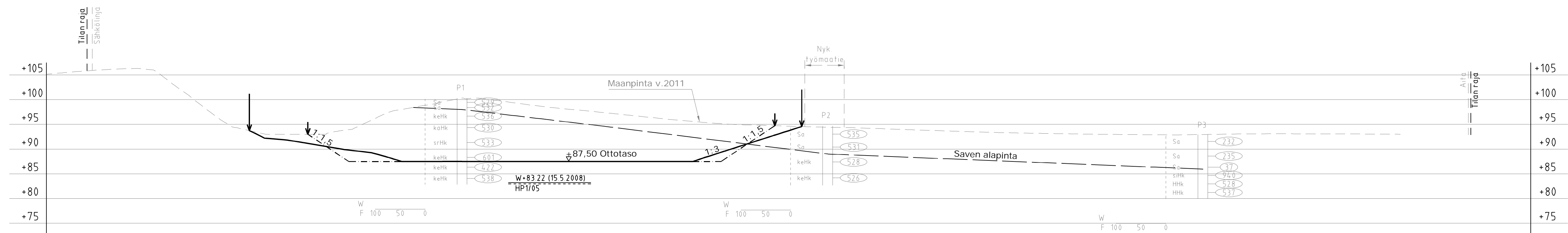
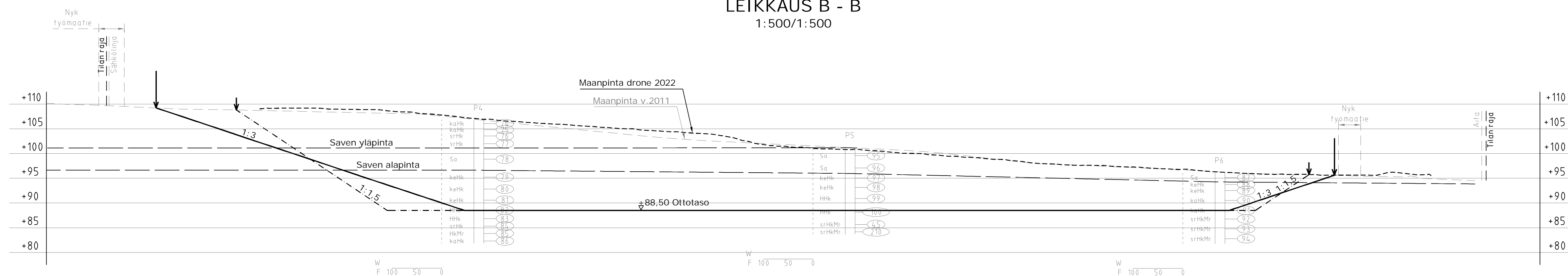


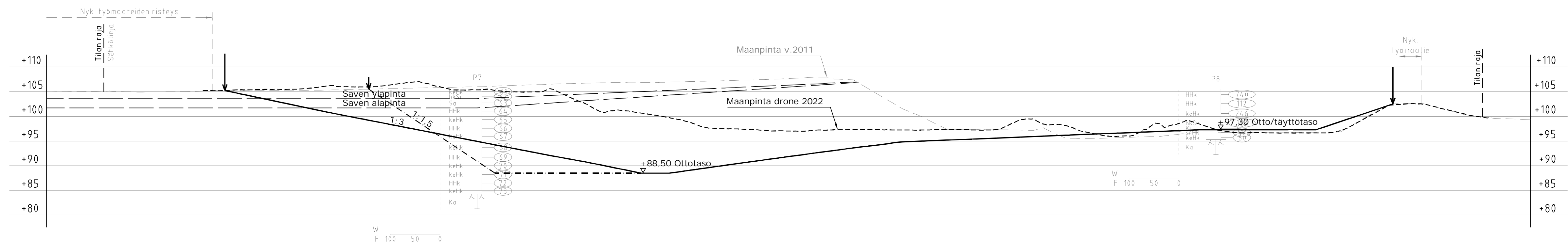
LEIKKAUS A - A
1:500/1:500



LEIKKAUS B - B
1:500/1:500



LEIKKAUS C - C
1:500/1:500



MERKINTÖJEN SELITYKSET:

- ↓ Ottamisaalueen raja
- ↓ Kaivualueen raja
- - - - - Maanpinta v.2011
- - - - - Maanpinta (drone 5/2022)
- — — — — Suunniteltu maanpinta
- 1:1,5 - - - - - Kaivun aikainen luiskakaltevuus
- 1:3 - - - - - Suunniteltu luiskakaltevuus
- +88,50 - - - - - Suunniteltu pohjakorkeus
- W 83 22 (15.5.2008) HP 1/05 - - - - - Pohjaveden taso

A Päivitetty kuvaan maanpinta (drone 2022)		MERJAH 10.6.2022	
Koski/Kylä	Korttelit/Tilat	Tontit/Rt:o	Viranomaisen merkintöjä
Rakennusvaihe	Pohjarakennus		Rakennusmaa
Rakennuskohteen nimi ja osio	Maa-ainesten otto- ja maisemointisuunnitelma		Mittakaava
FESCON OY		1:500	
Maa-ainesten otto- ja maisemointisuunnitelma		Leikkauksiin A-A, B-B ja C-C	
Turengin kylä, Janakkala			
RAMBOLL		Ramboll Terveystie 2 15870 Hollola puh. 020 755 7800 fax 020 755 7801	GEO 82138786
Suunnitelma		Tiedosto	
5		A	
Suunnittelija		Pvm	
I. Laspä		28.11.2011	