









Hallinnolliset muutoksen Janakkalan kunnan alueella

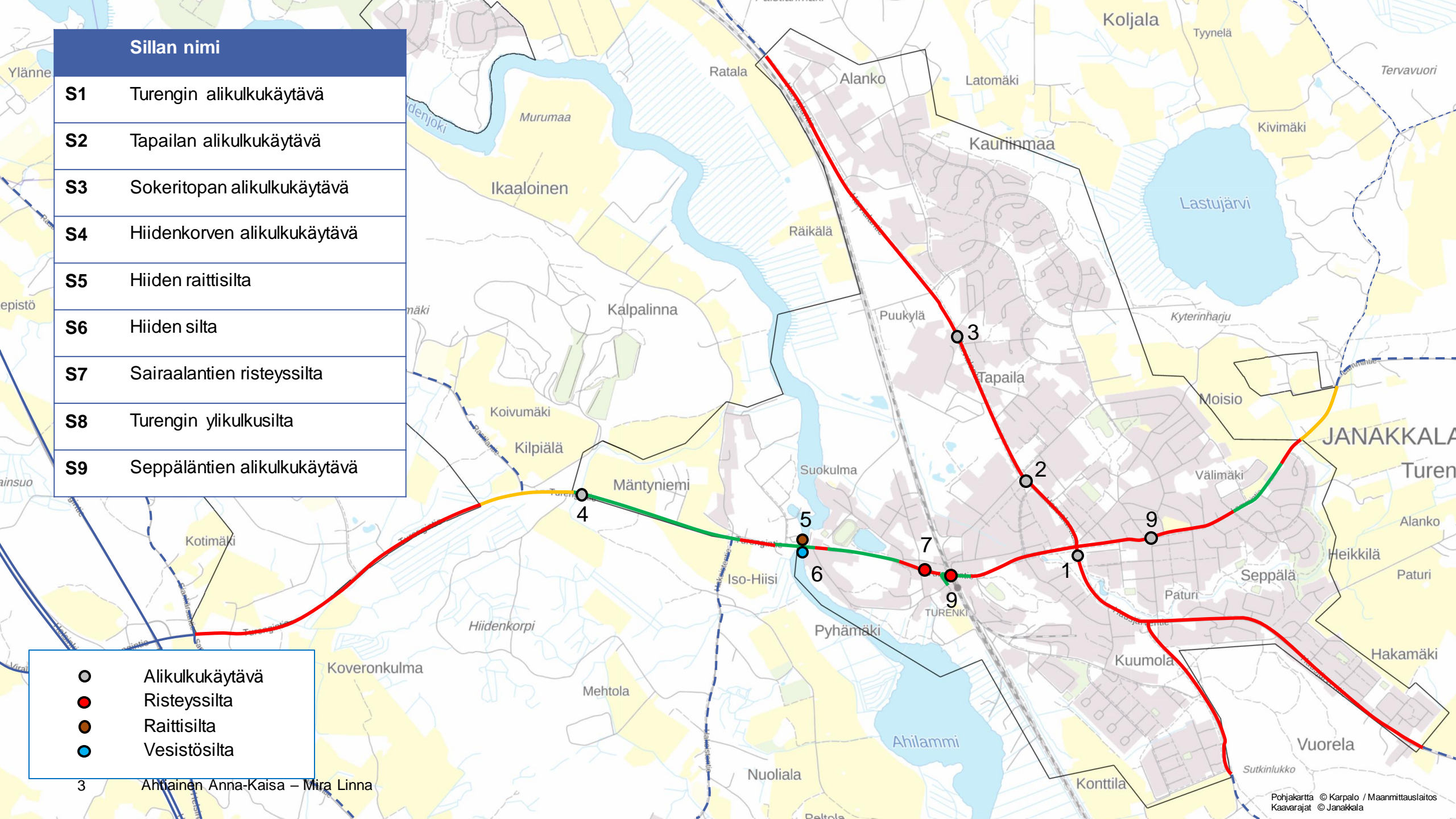
ELY-keskus

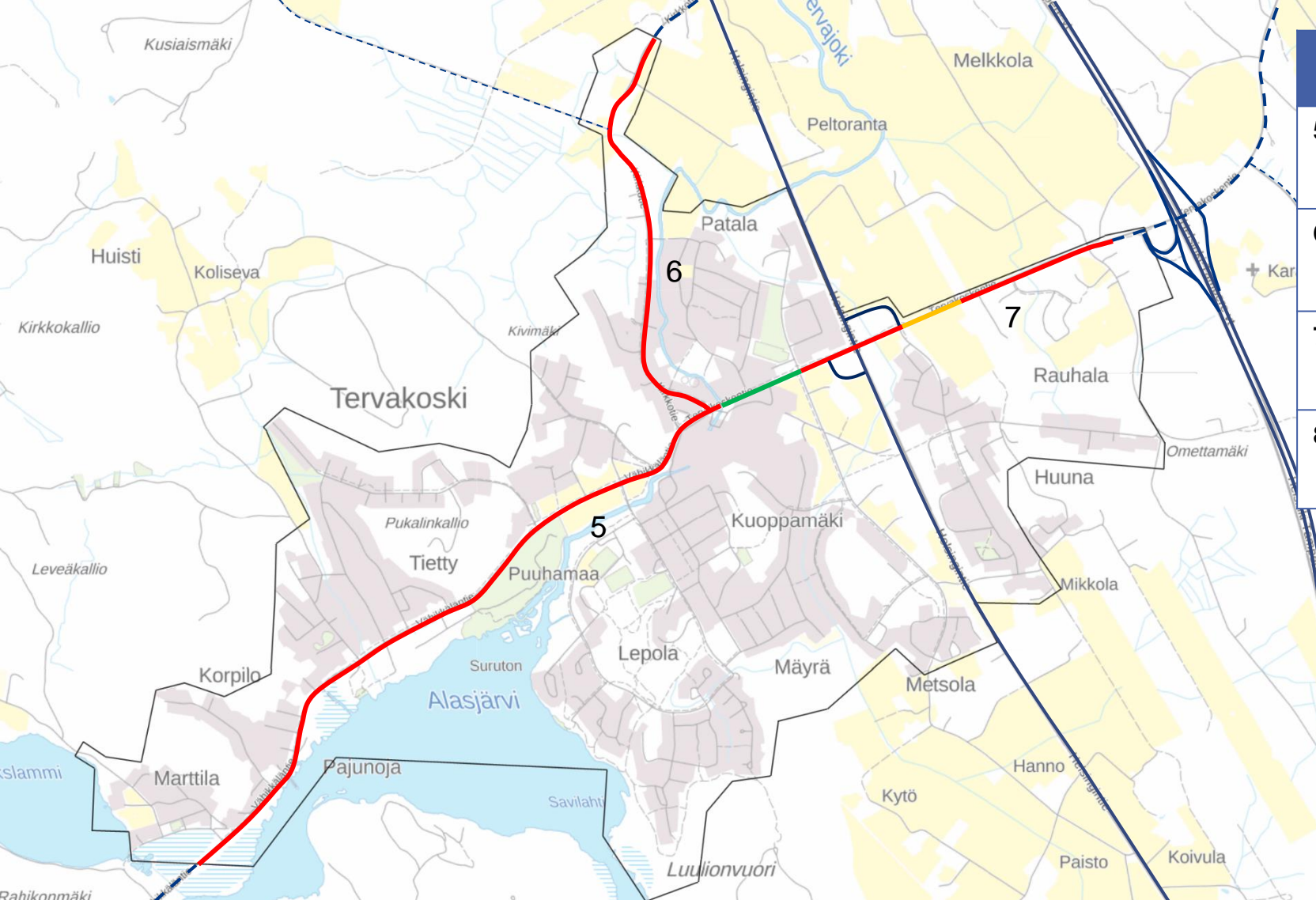
Tienumero	Katuosoite
1	Mt 290 Harvialantie/Hausjärventie Välillä Alangontie – Taimintie / 290/11/3360-12/3525 kaavoitettu alue
2	Mt 292 Turengintie/Lammintie Välillä Siankärsäntie - 292/1/850-2/1970 Metsäpirtintie
3	Mt 13834 Asemantie Välillä Turengintie - rautatiesema 13834/1/0-1/100
4	Mt 13837 Kiipulantie Välillä Hausjärventie – 13837/1/0-1/1045 Pehtorintie

	Asemakaavassa katu		Maantienä säilyvä osuus
	Asemakaavassa LT-aluetta		Maantie, joka maankäytön laajentuessa muuttuu kaduksi
	Ei asemakaavaa, vaatii kaavan laadinnan		
	Asemakaavoitetun alueen raja		

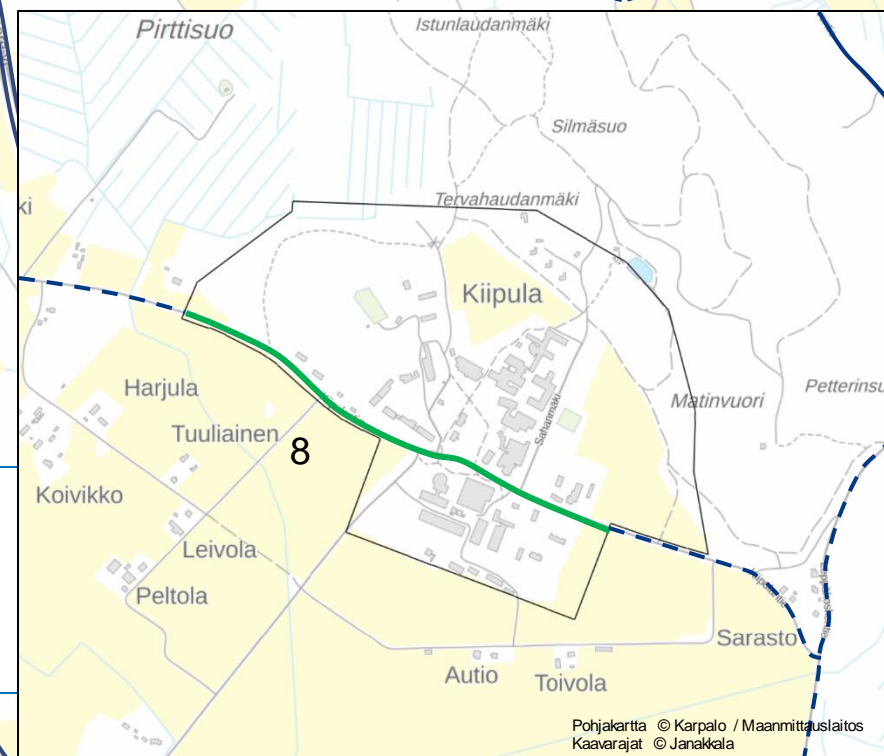
Sillan nimi	
S1	Turengin alikulkukäytävä
S2	Tapailan alikulkukäytävä
S3	Sokeritopan alikulkukäytävä
S4	Hiidenkorven alikulkukäytävä
S5	Hiiden raittisilta
S6	Hiiden silta
S7	Sairaalantien risteyssilta
S8	Turengin ylikulkusilta
S9	Seppäläntien alikulkukäytävä

- Alikulkukäytävä
- Risteyssilta
- Raittisilta
- Vesistösilta

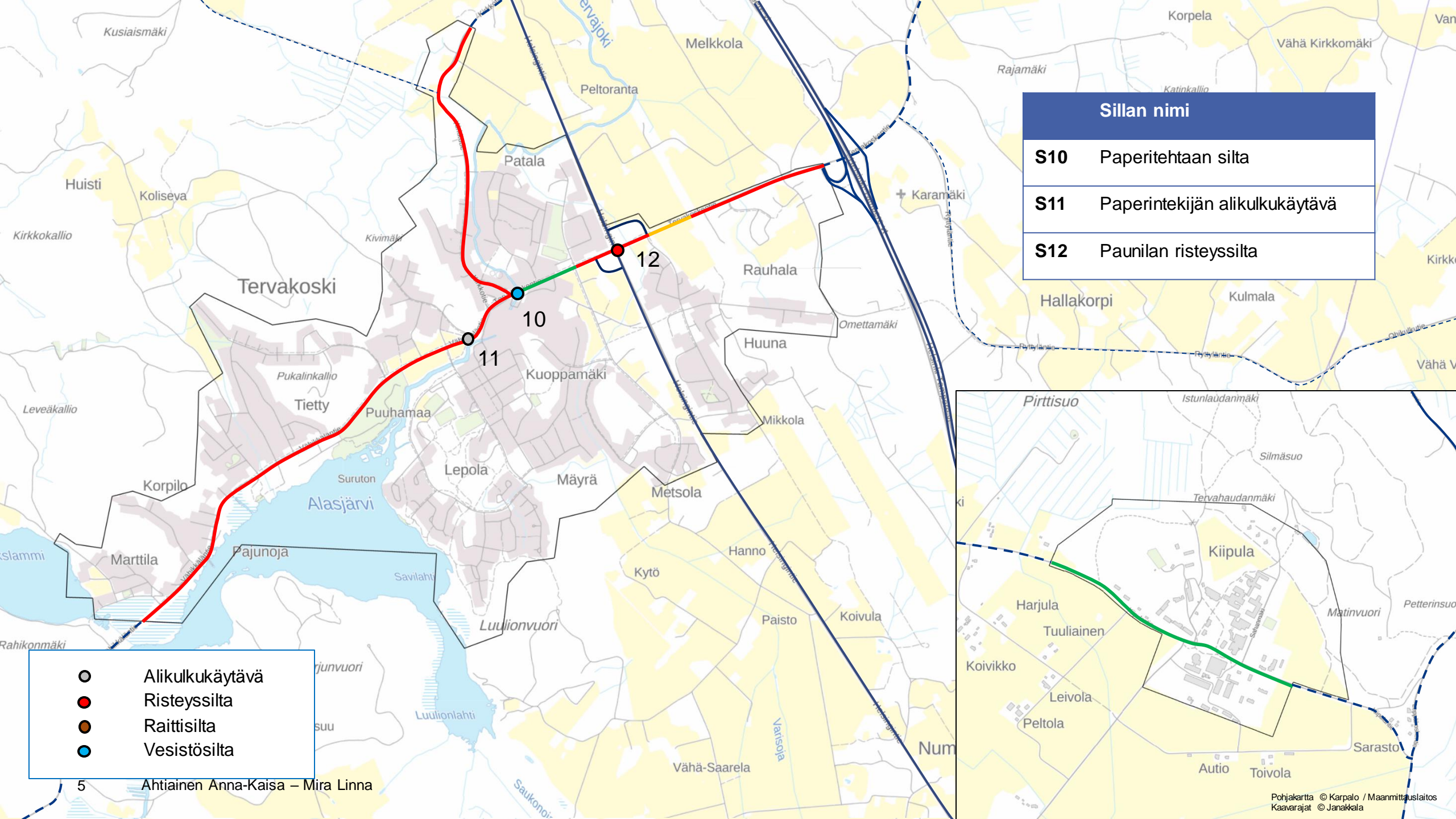




Tienumero	Katuosoite
5	Mt 2874 2874/1/0-1/3755
6	Mt 2875 2875/1/0-1/2275
7	Mt 2896 2896/1/0-1/1455
8	Mt 13837 13837/1/4450-1/5445



- Asemakaavassa katu
- Asemakaavassa LT-alueetta
- Ei asemakaavaa, vaatii kaavan laadinnan
- Asemakaavoitetun alueen raja
- Maantienä säilyvä osuus
- Maantie, joka maankäytön laajentuessa muuttuu kaduksi



Sillan nimi	
S10	Paperitehtaan silta
S11	Paperintekijän alikukukäytävä
S12	Paunilan risteyssilta

- Alikukukäytävä
- Risteyssilta
- Raittisilta
- Vesistösilta



Leppäkosken katuosuus

- Mt 13836 Leppäkoskentie
- Tierekisterin mukaan reilun kilometrin osuus on katua
- Asemakaavassa LT-alueita
- Osa ”katua” kaavan ulkopuolella

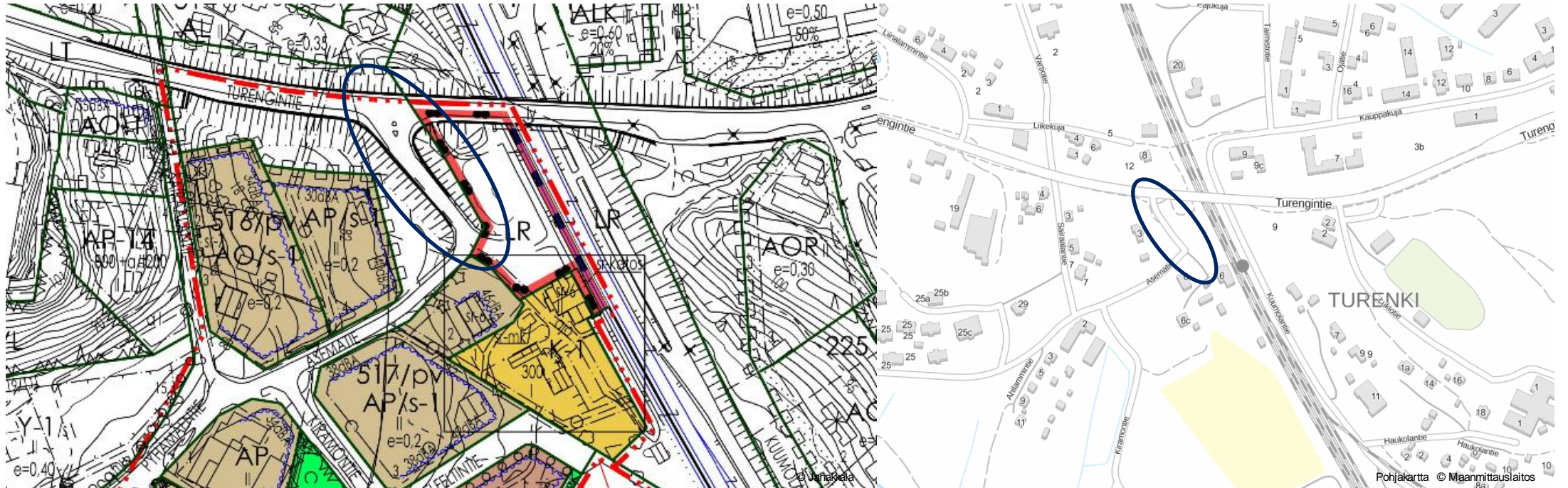


- Katuosuus
- - - Maantie, joka maankäytön laajentuessa muuttuu kaduksi
- ▭ Asemakaavoitettu alue



Kohde, joka ei vaadi kaavamuutosta

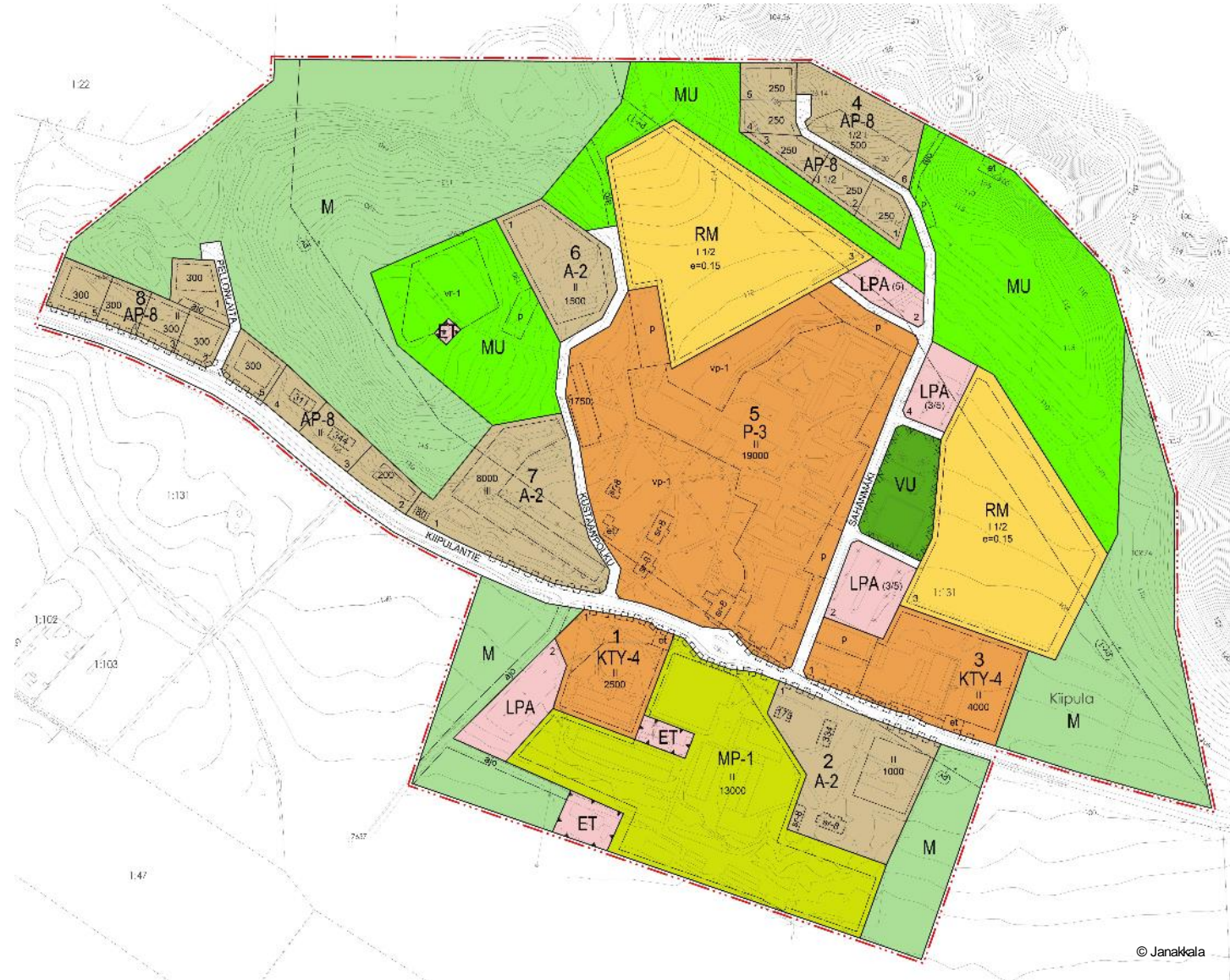
- Kohde 3, Asemantie – kaavoitettu kaduksi Turengin Asemanseutu-kaavassa





Kohde, joka ei vaadi kaavamuutosta

- Kohde 8, Kiipulantie
– kaavoitettu kaduksi
asemakaavan
leveydeltä





Mitä seuraavaksi?

- Ensisijaisesti edistettävien kohteiden valinta – ELY:n ja kunnan näkökulmasta
- Erillinen neuvottelu heti-valmiista kohteista kadunpitopäätöksen tekemiseksi
- Tarvittavat kaavamuutokset
- Kaupungin tulevat kaavat, mahdolliset seuraavat kohteet



Yhteenveto

Kohde	Tie	Aosa	Aet	Losa	Let	Pituus	Taajama	Kaavamuutos- tarve
Hausjärventie / Harvialantie Alangontie-Taimintie 1 (kaavoitettu alue)	290	11	3360	12	3525	6076	Turenki	Kyllä
2 Turengintie / Lammintie välillä Siankärsäntie-Metsäpirtintie	292	1	850	2	1970	2115	Turenki	Kyllä
5 Tervakoskentie / Vähikkäläntie Niemeläntie-130	2874	1	0	1	3755	3755	Tervakoski	Kyllä
6 Kirkkotie 130 - Tervakoskentie	2875	1	0	1	2275	2275	Tervakoski	Kyllä
7 Tervakoskentie Eväsojantie - 130	2896	1	0	1	1145	1145	Tervakoski	Kyllä
3 Asemantie Turengintie - Asema	13834	1	0	1	100	100	Turenki	Ei
4 Kiipulantie Pehtorintie-Hausjärventie	13837	1	0	1	1045	1045	Turenki	Kyllä
8 Kiipulantie Kiipulan kohdalla	13837	1	4450	1	5445	995	Kiipula	Ei