











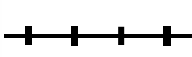








# MAANKÄYTÖN RAKENNEMALLI 2030+

## MAANKÄYTTÖ JA LAAJENTUMISALUEET 2008-2030

-  asuntoalue
-  kylämäinen alue / kehittämiskäytävä
-  keskusta-alue
-  palvelualue
-  työpaikka-alue
-  virkistysalue
-  vihervyöhyke
-  matkailualue
-  erityisalue
-  suojelualue
- RES** reservialue
-  maa- ja metsätalousvaltainen alue
-  päärata
-  moottoritie
-  seututie
-  yhdystie
-  ohjeellinen pääsähkolinja
-  ohjeellinen päävesijohtolinja
-  ohjeellinen pääviemärlinja
-  viheryhteystarve

0 5 km



Janakkalan kunta/Maankäyttö  
4.12.2009

